

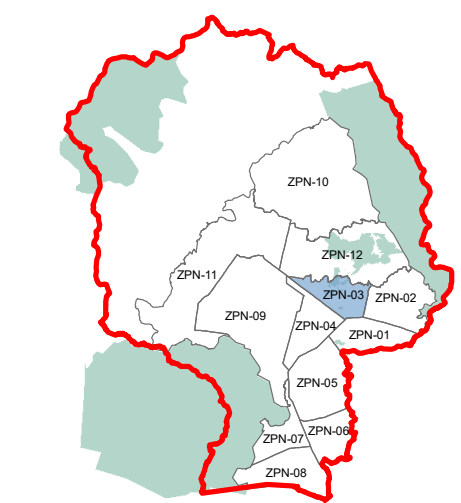
H. AYUNTAMIENTO CONSTITUCIONAL DE ZAPOPAN

PLAN PARCIAL DE DESARROLLO URBANO  
DISTRITO URBANO ZPN-03  
"LOS ROBLES"

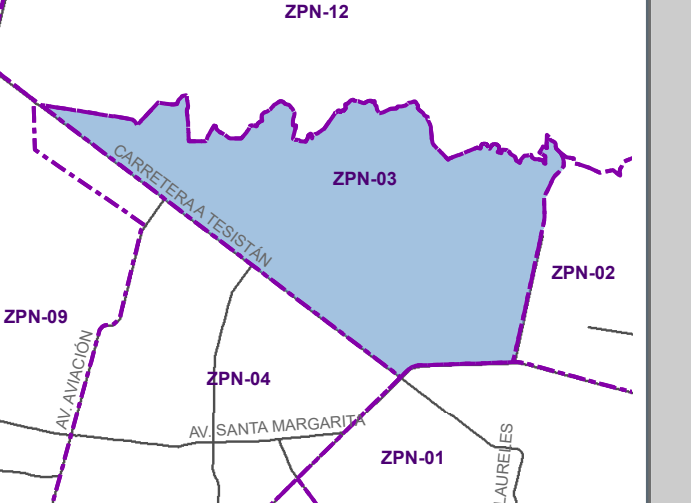
INFRAESTRUCTURA  
(RED ELÉCTRICA Y DENAJE) **D-07**

UBICACIÓN

MUNICIPIO DE ZAPOPAN



DISTRITO URBANO



SIMBOLOGÍA

RED DE ELÉCTRICA


- LÍNEA DE ALTA TENSIÓN
- TRANSFORMADORES

RED DE DRENAJE

- DRENAJE
- COLECTORES

SISTEMA DE PROYECCIÓN GEOGRÁFICA: UTM WGS84 ZONA 13N

ESCALA GRÁFICA



FUENTE: DRENAJE - SIAPA; LINEAS ELÉCTRICAS - CFE;

ESCALA MÉTRICA

1:9,000

